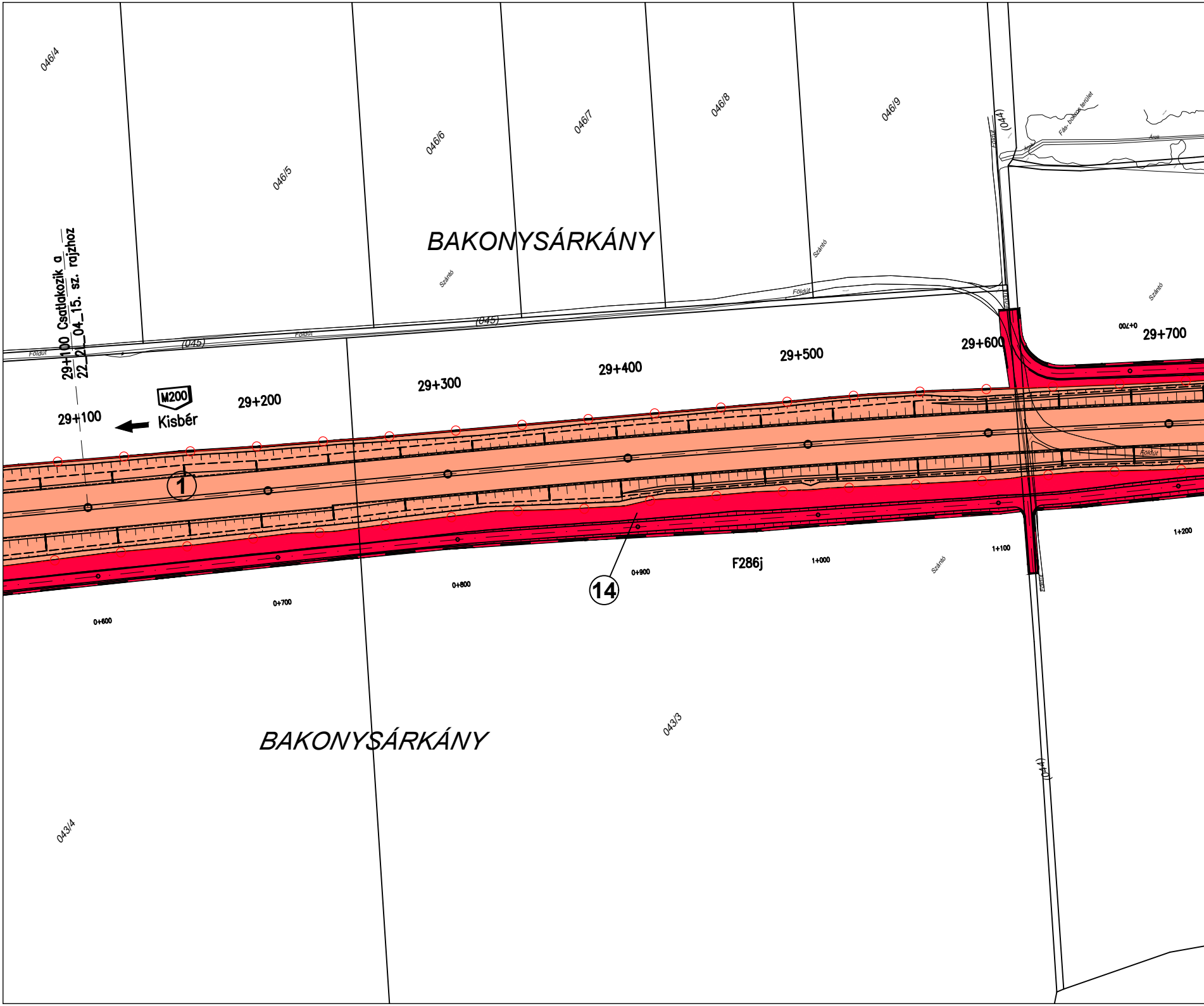
046/4
046/5
046/6
046/7
046/8
046/9
(044)
Földút
Fás- bokros terület
Árok
Árok
BAKONYSÁRKÁNY
Szántó
Szántó
Szántó
Földút
Földút
Földút
(045)
(045)
Földút
29+100 Csatlakozik a
22_2_04_15. sz. rajzhoz
29+100
M200
Kisbér
29+200
29+300
29+400
29+500
29+600
0+700
29+700
1
14
0+600
0+700
0+800
0+900
F286j
1+000
1+100
1+200
Szántó
Földút
Földút
BAKONYSÁRKÁNY
043/3
043/4
(044)

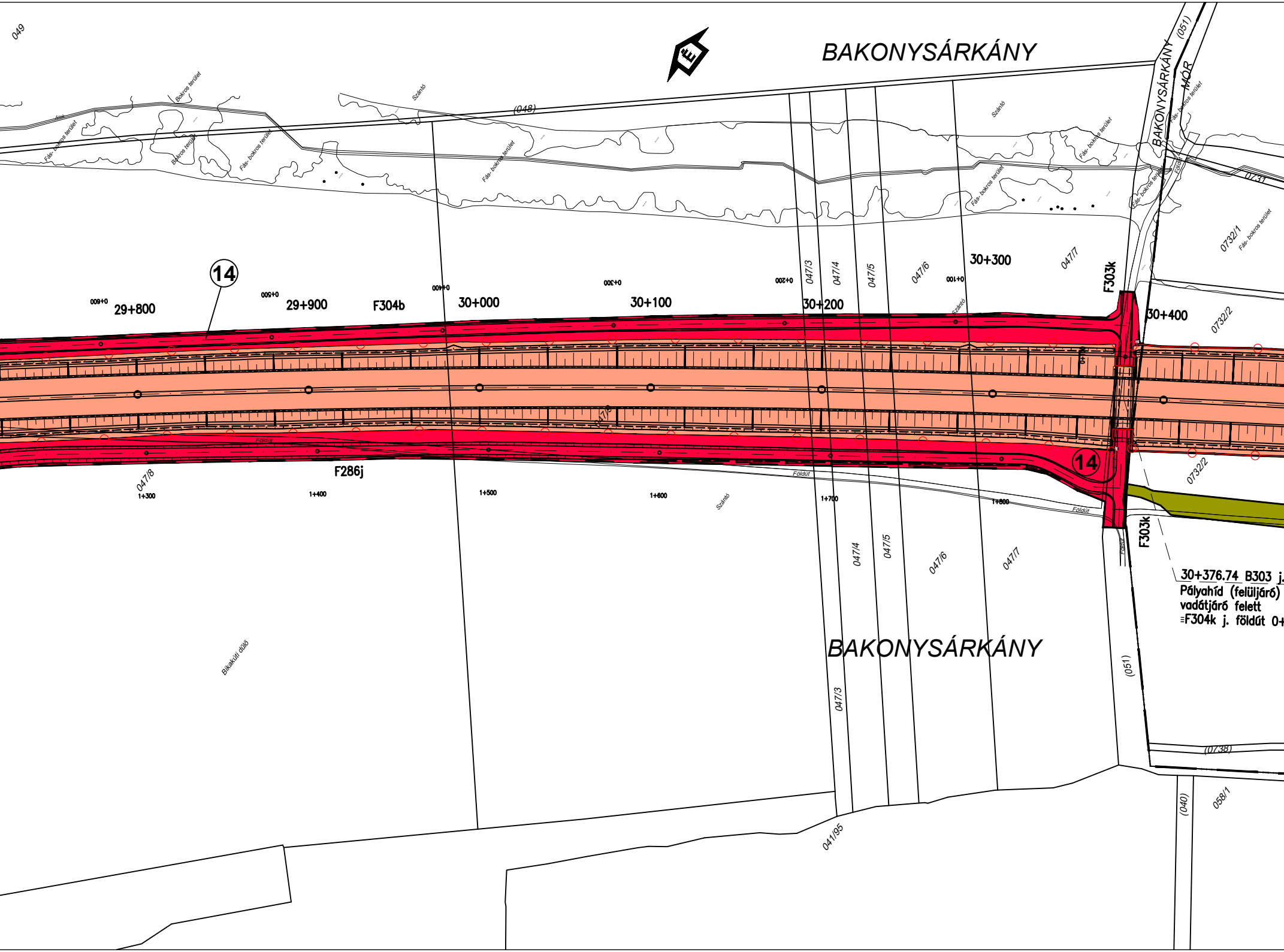
BAKONYSÁRKÁNY
É
049
(048)
(051)
BAKONYSÁRKÁNY - MÓR
0731
0732/1
0732/2
Bokros terület
Fás- bokros terület
Szántó
14
0+600
29+800
0+500
29+900
F304b
0+400
30+000
0+300
30+100
0+200
30+200
0+100
30+300
047/3
047/4
047/5
047/6
047/7
F303k
30+400
047/8
F286j
1+300
1+400
1+500
1+600
1+700
1+800
Földút
14
30+376.74 B303 j.
Pályahíd (felüljáró)
vadátjáró felett
≡F304k j. földút 0+
Bikaküti dűlő
BAKONYSÁRKÁNY
(0738)
(040)
058/1
041/95

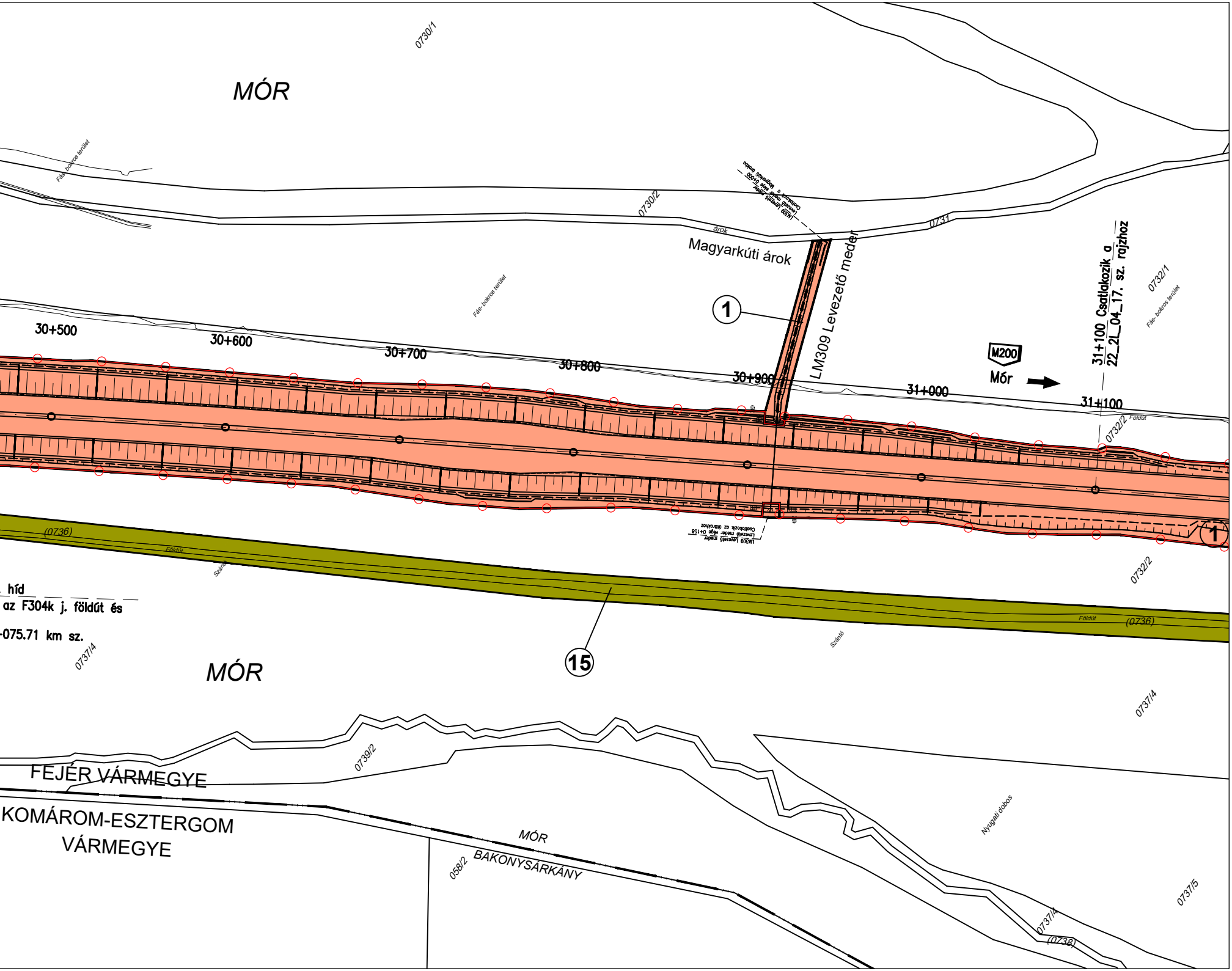
MÓR
0730/1
Fás- bokros terület
0730/2
árok
Magyarkúti árok
LM309 Levezető meder eleje 0+000 Csatlakozik a Magyarkúti árokba
0731
LM309 Levezető meder
1
Fás- bokros terület
31+100 Csatlakozik a 22_2L_04_17. sz. rajzhoz
0732/1
Fás- bokros terület
30+500
30+600
30+700
30+800
30+900
31+000
31+100
M200
Mór
0732/2
Földút
LM309 Levezető meder Levezető meder vége 0+158 Csatlakozik az útárokhoz
1
(0736)
Földút
Szántó
0732/2
híd
az F304k j. földút és
-075.71 km sz.
0737/4
MÓR
15
Földút
(0736)
Szántó
0737/4
0739/2
FEJÉR VÁRMEGYE
KOMÁROM-ESZTERGOM VÁRMEGYE
MÓR
BAKONYSÁRKÁNY
058/2
Nyugati dobos
0737/4
(0738)
0737/5

Jelmagyarázat:

	Tulajdonos:	Működtetési joggyakorló:	Kezelő:
①	Magyar Állam	MKIF Magyar Koncessziós Infrastruktúra Fejlesztő Zrt.	MKIF Magyar Koncessziós Infrastruktúra Fejlesztő Zrt.

⑭	🟥 Bakonysárkány Község Önkormányzata
⑮	Mór Város Önkormányzata

① MKIF Magyar Koncessziós Infrastruktúra Fejlesztő Zrt.

PH.

⑮ Mór Város Önkormányzata

PH.

⑭ Bakonysárkány Község Önkormányzata

PH.

Tárgy:

M200

M200 autóút (korábban M81) tervezése az M1 autópálya (Komárom térsége) - és M8 gyorsforgalmi út (Sárbogárd térsége) között döntéselőkészítő tanulmány (DET), KHT és engedélyezési feladata, ajánlat szerinti BIM modell felépítése

MKIF

Megrendelő1:
MKIF Magyar Koncessziós Infrastruktúra Fejlesztő Zártkörűen Működő Részvénytársaság
Székhely: 2040 Budaörs, Akron utca 2.
E-mail: mkif@mkif.hu

Megrendelő2 / Fejlesztési Közreműködő:
MKIF Sextus Zártkörűen Működő Részvénytársaság
Székhely: 2040 Budaörs, Akron utca 2.
E-mail: mkif@mkif.hu

Projektszakasz azonosító: **22 - 23 - 24**

Projektkód: **024/2023**

Generáltervező:
KONTÚR CSOPORT
Kontúr Csoport Kft.
Székhely: 1146 Budapest, Hungária körút 162-168.
E-mail: iroda@konturcsoport.hu

Tervszám: 2327

Ügyvezető:	Vállalkozási vezető:	Osztályvezető:	Kiemelt projektvezető:
Sejkóczki András	Mercz Gábor	Kovács Gergely	Zentay Zsolt

Szakasztervező:
UVATERV
UVATERV Zrt.
Székhely: 1146 Budapest, Hermina út 17.
E-mail: uvaterv@uvaterv.hu

Tervszám: 52.700

Vezérigazgató:	Általános vezérigazgató- helyettes:	Műszaki vezérigazgató- helyettes:	Projektvezető:
Romhányi Péter László	Koller András	Kangyerka Ádám	Szemenyei Tamás

Szaktervező:
UVATERV
UVATERV Zrt.
Székhely: 1146 Budapest, Hermina út 17.
E-mail: uvaterv@uvaterv.hu

Tervszám: 52.700

Felelős tervező:	Tervező:	Tervező:	Ellenőr:
Dürgéné Fehér Beáta (13-15101)	Jurányi Szabolcs (01-16612)	Mészáros Petra Mira	Szanati László (01-0814)

Tervezési szakasz:
M200 AUTÓÚT
22 -23 -24. vonalszakasz M1 autópálya - Székesfehérvár NY.
5+500 - 60+300 km szelvények között

Tervfázis: ENGEDÉLYEZÉSI TERV

Dátum: 2025. október 20.

Szakág: L. Tulajdonosi és kezelői lehatárolási terv

Rajzszám: **04.16**

Megnevezés: Általános helyszínrajz

Méretarány: M=1:2 000

Létesítmény:
M200 Autóút
29+100 - 31+100 km sz. között

mkif.plandoc.hu
Megrendelő jóváhagyta
2025.11.14. 15:09:34
Varga, Norbert (MKIF Primus)

Sz.:	Szakág:	Rajzszám:	Tf.:	Kiadás:
2 2	2 L	0 4 1 6	E	V 0 1

Elektronikus azonosító: 22_2L_04.16_E_V01

Ez a terv a Tervező(k) szellemi tulajdona, melynek a védelmét jogszabály biztosítja.